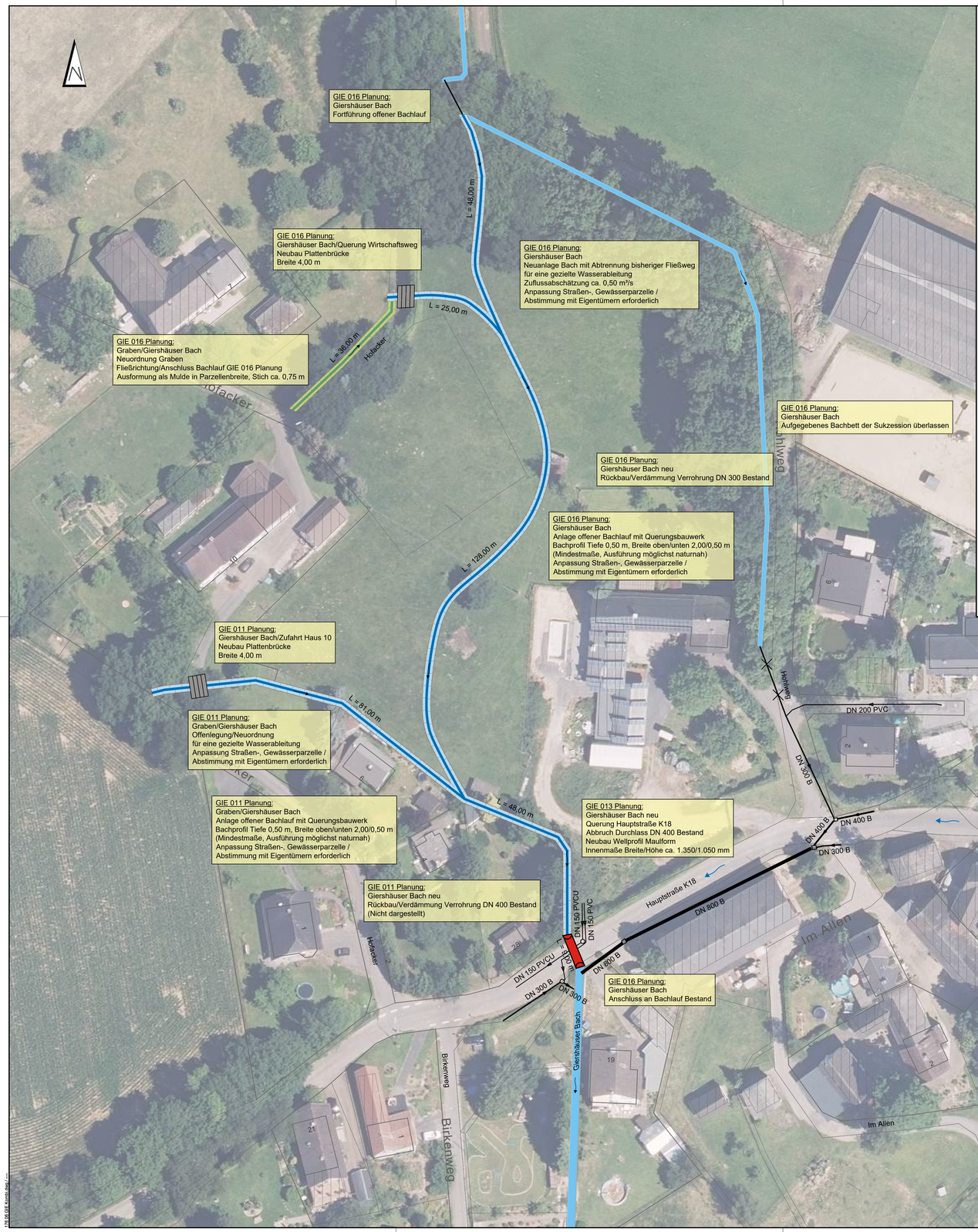

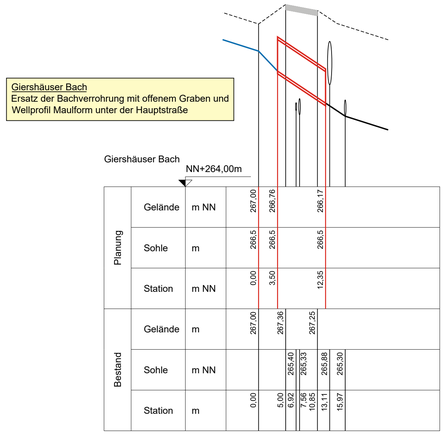

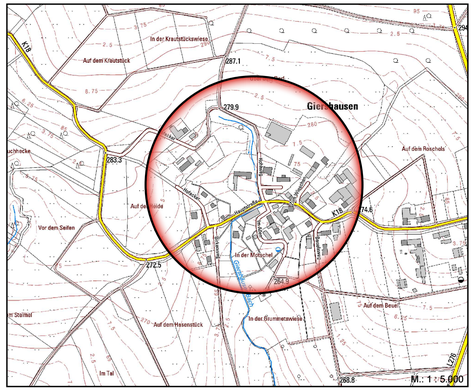

Projektnummer: GIE 005 / GIE 007 / GIE 011 / GIE 013 / GIE 016
Aus Hochwasser-/ Sturzfluten- Vorsorgekonzept VG Flammersfeld

Region: Nördliche Verbandsgemeinde
Teilbereich Giershausen
Aus Hochwasser-/ Sturzfluten- Vorsorgekonzept VG Flammersfeld

Gefährdung:

GIE 005	Hauptstraße	Wild abfließendes Wasser
GIE 007	Graben	Wild abfließendes Wasser
GIE 011	Graben	Aufstau vor Verrohrung
GIE 013	Giershäuser Bach	Aufstau vor Verrohrung
GIE 016	Giershäuser Bach	Aufstau vor Verrohrung

Aus Hochwasser-/ Sturzfluten- Vorsorgekonzept VG Flammersfeld

Maßnahme:

GIE 005	Hauptstraße	Entfällt sh. Ersatz
GIE 005 Ersatz	Hauptstraße	Planung Straßenbau
GIE 007	Graben	Gezielte Wasserableitung
GIE 011	Graben	Gezielte Wasserableitung
GIE 013	Giershäuser Bach	Verbesserung Wasserabzug
GIE 016	Giershäuser Bach	Gezielte Wasserableitung

Aus Hochwasser-/ Sturzfluten- Vorsorgekonzept VG Flammersfeld

Beteiligte:
Anlieger/Grundstücksbesitzer
Ortsgemeinde Giershausen
Verbandsgemeinde Altenkirchen-Flammersfeld
Kreisverwaltung Altenkirchen
Struktur- und Genehmigungsdirektion Nord
Landesbetrieb Mobilität Cochem-Koblenz

Verbandsgemeinde
Altenkirchen - Flammersfeld

Konzeptionelle Planungen aus dem HWSV-Konzept der VG AK - FF für den Bereich 01.00 Teilbereich Giershausen

Lageplan / Schnitte
Planung

Oberlahr, den 30. Juni 2022

Ingenieurbüro Hölzemann
Wasser Raum Umwelt Energie
Dipl.-Ing. Eckhard Hölzemann
- Beratender Ingenieur -
Bergstraße 9 57641 Oberlahr
Fon: 02685 989600
ibhoelzemann@t-online.de

in Kooperation mit igeo GmbH